

COMMUNE DE GRIGNY

PLAN PARCELLAIRE

D'une propriété appartenant à

Sise 12, Square Surcouf

Cadastre : Section AL n° 116 (Lot n° 272)

Echelle : 1/1 250



GÉOMÈTRE-EXPERT
CONSEILLER VALORISER GARANTIR



GEOMÈTRES - EXPERTS - FONDEURS - ASSOCIÉS

Bureau Principal :
60, Rue Sadi Carnot - BP 50072
78512 RAMBOUILLET Cedex
Tél : 01 34 83 07 84 - Fax : 01 34 83 88 43
Mail : rambouillet@gefa-expert.com

Bureaux : RAMBOUILLET, MAINTENON, BRIE COMTE ROBERT, CORBEIL-ESSONNES, MILLY-LA-FORÊT
Bureau Principal et Siège Social : RCS Rambouillet - SIRET 523 772 853 00017 - Code APE 7112A - Tva : FR 51.523.772.853.00017 - 60, Rue Sadi Carnot - BP 50072 - 78512 RAMBOUILLET

**MAIRIE
DE GRIGNY**

CERTIFICAT D'URBANISME INFORMATIF

Demande déposée le 06/05/2025

CU 91286 25 10119

Par : G.E.F.A.
Demeurant à : 60 Rue Sadi Carnot
 78120 RAMBOUILLET
Propriétaire :
Sur un terrain sis à : 12 Square Surcouf
 91350 GRIGNY
Parcelles : AL 116
Superficie : 3 867m²
(sous réserve de l'exactitude de la déclaration du demandeur)

CADRE 2 : NATURE DE LA DEMANDE DU CERTIFICAT D'URBANISME

(A) Demande de certificat d'urbanisme d'information générale (Article L.410-1 du Code de l'Urbanisme premier alinéa)

CADRE 3 : ACCORDS NECESSAIRES

Sans objet

CADRE 4 : DROIT DE PREEMPTION, ET BENEFICIAIRE DU DROIT

Le bien est soumis au Droit de Préemption Urbain (D.P.U.) renforcé qui a été délégué à l'Etablissement Public Foncier d'Ile de France (EPFIF) dans le périmètre de l'ORCOD-IN par Délibération du Conseil Municipal n°DEL-2017-041 du 05 avril 2017. Le projet d'aménagement de la ZAC des "des quartiers de la Gare" a été déclaré d'utilité publique au profit de l'Etablissement Public Foncier d'Ile-de-France (EPFIF) par arrêté préfectoral n°2024.PREF/DCPPAT/BUPPE/241 du 9 août 2024. L'EPFIF est autorisé à acquérir soit à l'amiable, soit, s'il y a lieu, par voie d'expropriation, les parcelles de terrains et les biens nécessaires à la réalisation du projet.

(Avant toute mutation du terrain ou des bâtiments, le propriétaire devra faire une Déclaration d'Intention d'Aliéner auprès du bénéficiaire du droit de préemption cité ci-dessus. Elle comportera l'indication du prix et des conditions de la vente projetée.)

SANCTION : Nullité de la vente en cas d'absence de déclaration.

CADRE 5 : NATURE DES SERVITUDES D'UTILITE PUBLIQUE APPLICABLES AU TERRAIN

Le terrain est grevé des servitudes suivantes :

Sans objet.

CADRE 6 : NATURE DES DISPOSITIONS D'URBANISME APPLICABLES AU TERRAIN

Les règles générales d'urbanisme énoncées aux articles L. 111-6 à L. 111-21 et L. 111-23 à L. 111-26, et, R. 111-2, R. 111-4 et R. 111-20 à R. 111-27 du Code de l'Urbanisme.

Le Plan Local d'Urbanisme (P.L.U.) de Grigny approuvé par délibération n°052.2011 du Conseil Municipal en date du 5 juillet 2011, exécutoire le 19 août 2011, mis à jour par arrêté municipal en date du 20 septembre 2011, mis en compatibilité par arrêté préfectoral n°2013- PREF.DRCL/BEPAFI/SSAF/406 du 22 août 2013, mis à jour par arrêté préfectoral 2014 - DDT - SPAU n°228 du 17 juin 2014, modifié par délibération DEL-2015-0089 du Conseil municipal du 17 novembre 2015, exécutoire le 18 décembre 2015, mis à jour par arrêté municipal du 20 avril 2016, mis à jour par arrêté municipal du 2 juin 2016, mis en comptabilité par arrêté préfectoral n°2016-PREF-DRCL/BEPAFI/SSAF-910 du 8 décembre 2016, modifié par délibération DEL-2018-0091 du Conseil municipal du 24 septembre 2018, exécutoire le 13 novembre 2018, mis à jour par arrêté préfectoral N°2019-DDT-STP-178 du 14 mai 2019, modifié par délibération DEL-2020-0132 du Conseil municipal du 14 décembre 2020, exécutoire le 16 février 2021, mis à jour par arrêté du Maire n°ARR-2022-179 du 27 juin 2022, modifié par délibération DEL-2022-128

DOSSIER N° «DossierNom»

du Conseil municipal du 12 décembre 2022, mis à jour par arrêtés du Maire n°ARR-2023-025 du 08 février 2023, n°ARR-2023-213 du 31 août 2023 et n°ARR-2024-145 du 24 juin 2024, n°ARR-2020_182 daté du 30 juillet 2024 et mis en comptabilité par arrêté préfectoral n°2024.PREF/DCPPAT/BUPPE/241 le 9 août 2024.

Le terrain est situé en zone **UKb** du P.L.U.

(Ces dispositions figurent le cas échéant dans le document joint au présent certificat)

CADRE 7 : EQUIPEMENTS PUBLICS

EAU POTABLE : desservi
ASSAINISSEMENT : desservi
ELECTRICITE : desservi
VOIRIE : desservi

CADRE 8 : TAXES ET CONTRIBUTIONS

La Commune n'a pas institué la taxe forfaitaire sur la cession de terrains devenus constructibles.

Les taxes suivantes pourront être exigées à compter de l'obtention d'un permis de construire ou d'une décision de non opposition à une déclaration préalable :

Les taxes suivantes pourront être exigées à compter de l'obtention d'un permis de construire ou d'une décision de non opposition à une déclaration préalable :

- La Taxe d'Aménagement (T.A.) :
 - Part départementale fixée à un taux de 2,5%
 - Part régionale fixée à un taux de 1%
- Taxe d'Aménagement : La valeur forfaitaire de chaque m² de surface taxable révisée en 2025 en Ile-de-France est de 1 054 €.
- La redevance d'archéologique préventive dont le taux est fixé pour l'année 2025 à 0,71 euro par mètre carré.
- La Participation pour le Financement de l'Assainissement Collectif (PFAC).
- Le cas échéant, la redevance pour la construction, la reconstruction la rénovation, la transformation ou l'agrandissement de bureaux, locaux commerciaux ou de stockage situés en Ile-de-France.

CADRE 9 : OBSERVATIONS ET PRESCRIPTIONS PARTICULIERES

La propriété est située dans une zone de classement sonore des réseaux ferroviaire ou routier.

Le bien est situé dans le périmètre de développement prioritaire du réseau de chaleur de la SEER classé par le SIPPEREC le 22 juin 2023.

L'alignement actuel est conservé.

Le bien est situé au sein d'une zone de sismicité très faible.

Ce bien se situe au sein du périmètre de l'opération de requalification de copropriété dégradées du quartier dit « Grigny 2 » à Grigny déclarée d'intérêt national ;

Le bien est situé dans la Zone Aménagement Concerté (ZAC) "Les quartiers de la Gare" créée par arrêté préfectoral n°2023-DDT-STP-266 du 6 juillet 2023. Le projet d'aménagement de la ZAC des "des quartiers de la Gare" a été déclaré d'utilité publique au profit de l'Etablissement Public Foncier d'Ile-de-France (EPFIF) par arrêté préfectoral n°2024.PREF/DCPPAT/BUPPE/241 du 9 août 2024. L'EPFIF est autorisé à acquérir soit à l'amiable, soit, s'il y a lieu, par voie d'expropriation, les parcelles de terrains et les biens nécessaires à la réalisation du projet.

Le bien n'est pas concerné, à notre connaissance, par :

- un arrêté de péril, ordinaire ou imminent, ledit bien ne comprenant pas de bâtiment menaçant ruine ;

- une déclaration d'insalubrité, remédiable ou irrémédiable, une mise en demeure ou une injonction, ni par une interdiction, temporaire ou définitive, d'habiter ou d'utiliser les lieux ;

Le bien n'est pas situé dans :

- une zone contaminée par les mérules, ou susceptible de l'être à court terme ;
- une zone contaminée par les termites ou par d'autres insectes xylophages, ou susceptible de l'être à court terme ;
- un plan de prévention des risques miniers.
- une zone couverte par un plan de prévention des risques technologique ou par un plan de prévention des risques naturels prévisibles, prescrit ou approuvé.
- un périmètre de restauration immobilière (articles L 313-4 et suivants du Code de l'Urbanisme),
- une zone d'aménagement différé (ZAD)
- un champ de visibilité ou un périmètre de protection d'un immeuble classé comme monument historique ou inscrit au titre des monuments historiques,
- un site ou d'un monument naturel classé ou inscrit à l'inventaire des sites et monuments naturels.
- un site Natura 2000
- une zone de protection du patrimoine architectural, urbain et paysager, ou d'une aire de mise en valeur de l'architecture et du patrimoine,
- un secteur sauvegardé ni, de surcroît, d'un plan de sauvegarde et de mise en valeur ;
- une zone de la carte archéologique nationale
- un secteur d'information sur les sols
- **Numérotage :** Le bien est sis : 12 Square Surcouf

CADRE 10 : FORMALITES ADMINISTRATIVES PREALABLES A L'OPERATION

Les formalités suivantes pourront être nécessaires avant la réalisation de votre projet :

- Déclaration préalable,
- Permis de construire,
- Permis de démolir (obligation pour l'ensemble du territoire communal instaurée par la délibération n°95.2012 du 06 juillet 2010),
- Permis d'Aménager.

ATTENTION : Le non-respect de ces formalités ou l'utilisation du sol en méconnaissance des règles d'urbanisme est passible d'une amende d'un minimum de 1220 € en application de l'article L.480-4 du Code de l'Urbanisme. La démolition des ouvrages ou la remise en état des lieux peut être également ordonnée.

Fait à Grigny, le 07/05/2025



Pour le Maire et par délégation,
Adjoint délégué,

Ganesh DJEARAMIN

LIRE ATTENTIVEMENT LES INFORMATIONS DE LA PAGE SUIVANTE

PROLONGATION DE VALIDITE

Le certificat d'urbanisme peut être prorogé, c'est à dire que sa durée de validité peut être prolongée, une seule fois pour une durée d'un an, sur demande présentée deux mois au moins avant l'expiration du délai de validité, si les prescriptions d'urbanisme, les servitudes administratives, les taxes et contributions applicables au terrain n'ont pas évoluées.

La demande de prorogation, formulée en double exemplaire par lettre accompagnée du certificat à proroger doit être soit : - adressée au maire par pli recommandé avec demande d'avis de réception postal
- déposée contre décharge à la mairie

FORMALITES ADMINISTRATIVES PREALABLES A L'OPERATION

Préalablement à l'édification de construction ou à la réalisation de l'opération projetée, les formalités administratives requises devront être accomplies : Permis de Construire, Permis de Démolir, Permis d'aménager ou Déclaration Préalable.

RECOURS OBLIGATOIRE A UN ARCHITECTE *(Article L.431-1, L.431-2 et L.431-3 du Code de l'urbanisme)*

L'établissement du projet architectural est obligatoire pour tous les travaux soumis à permis de construire. Toutefois, ne sont pas tenues de recourir à un architecte, les personnes physiques qui déclarent vouloir édifier **pour elles mêmes**, une construction dont la surface de plancher ou l'emprise au sol n'excède pas 170 m².

(Pour les constructions à usage agricole, ce plafond est porté à 800 m², et pour les serres de production dont le pied-droit est à une hauteur inférieure à 4 mètres, il est de 2.000 m²).

DELAIS ET VOIES DE RECOURS

Le destinataire du certificat d'urbanisme qui en conteste le contenu peut saisir le tribunal administratif compétent d'un recours contentieux dans les deux mois à partir de la notification du certificat. Il peut également saisir d'un recours gracieux l'auteur de la décision ou saisir d'un recours hiérarchique le Ministre chargé de l'urbanisme lorsque le certificat est délivré par le Préfet

Cette démarche prolonge le délai de recours contentieux qui doit être introduit dans les deux mois suivant la réponse (l'absence de réponse au terme d'un délai de quatre mois vaut rejet implicite).

SANCTIONS EN CAS D'INFRACTION

ATTENTION :

- **L'utilisation du sol en méconnaissance des règles d'urbanisme est punie d'une amende d'un minimum de 1 220 € en application de l'article L.480-4 du Code de l'Urbanisme.**
- **La démolition des ouvrages ou la remise en état des lieux peut être également ordonnée.**

État des risques et pollutions

aléas naturels, miniers ou technologiques, sismicité, potentiel radon et sols pollués

Attention ! s'ils n'impliquent pas d'obligation ou d'interdiction réglementaire particulière, les aléas connus ou prévisibles qui peuvent être signalés dans les divers documents d'information préventive et concerner l'immeuble, ne sont pas mentionnés par cet état.

Cet état, à remplir par le vendeur ou le bailleur, est destiné à être en annexe d'un contrat de vente ou de location d'un immeuble.

Cet état est établi sur la base des informations mises à disposition par arrêté préfectoral

N° 2018-DDT-SE N° 311 du 03 | 08 | 2018 mis à jour le | |

Adresse de l'immeuble : 12, Square Surcouf Code postal ou Insee : 91350 Commune : GRIGNY

Situation de l'immeuble au regard d'un plan de prévention des risques naturels (PPRN)

- L'immeuble est situé dans le périmètre d'un PPR N ¹Oui Non
 - prescrit anticipé approuvé date | |
 - ¹Si oui, les risques naturels pris en considération sont liés à :
 - inondations autres
- > L'immeuble est concerné par des prescriptions de travaux dans le règlement du PPRN ²Oui Non
 - ²Si oui, les travaux prescrits ont été réalisés : Oui Non
- L'immeuble est situé dans le périmètre d'un autre PPR N ¹Oui Non
 - prescrit anticipé approuvé date | |
 - ¹Si oui, les risques naturels pris en considération sont liés à :
 - inondations autres
- > L'immeuble est concerné par des prescriptions de travaux dans le règlement du PPRN ²Oui Non
 - ²Si oui, les travaux prescrits ont été réalisés : Oui Non

Situation de l'immeuble au regard d'un plan de prévention des risques miniers (PPRM)

- > L'immeuble est situé dans le périmètre d'un PPR M ³Oui Non
 - prescrit anticipé approuvé date | |
 - ³Si oui, les risques miniers pris en considération sont liés à :
 - mouvement de terrain autres
- > L'immeuble est concerné par des prescriptions de travaux dans le règlement du PPRM ⁴Oui Non
 - ⁴Si oui, les travaux prescrits ont été réalisés : Oui Non

Situation de l'immeuble au regard d'un plan de prévention des risques technologiques (PPRT)

- > L'immeuble est situé dans le périmètre d'étude d'un PPR T prescrit et non encore approuvé ⁵Oui Non
 - ⁵Si oui, les risques technologiques pris en considération dans l'arrêté de prescription sont liés à :
 - effet toxique effet thermique effet de surpression
- > L'immeuble est situé dans le périmètre d'exposition aux risques d'un PPR T approuvé ⁶Oui Non
- > L'immeuble est situé en secteur d'expropriation ou de délaissement Oui Non
- > L'immeuble est situé en zone de prescription Oui Non
 - ⁶Si oui la transaction concerne un logement, les travaux prescrits ont été réalisés Oui Non
 - ⁶Si oui la transaction ne concerne pas un logement, l'information sur le type de risques auxquels l'immeuble est exposé ainsi que leur gravité, probabilité et cinétique, est jointe à l'acte de vente ou au contrat de location. Oui Non

Situation de l'immeuble au regard du zonage sismique réglementaire

> L'immeuble se situe dans une commune de sismicité classée en :

Zone 1
très faible

Zone 2
faible

Zone 3
modérée

Zone 4
moyenne

Zone 5
forte

Situation de l'immeuble au regard du zonage réglementaire à potentiel radon

> L'immeuble se situe dans une commune à potentiel radon classée en niveau 3

Oui

Non

Information relative à la pollution des sols

> Le terrain est situé en secteur d'information sur les sols (SIS)

Oui

Non

Information relative aux sinistres indemnisés par l'assurance suite à une catastrophe N/M/T*

> L'information est mentionnée dans l'acte de vente

* catastrophe naturelle minière ou technologique

Oui

Non

Documents de référence permettant la localisation de l'immeuble au regard des risques pris en compte

Vendeur/bailleur

date/lieu

Acquéreur/locataire

Information sur les risques naturels, miniers ou technologiques, la sismicité, le potentiel radon, les pollutions de sols,
pour en savoir plus, consultez le site Internet :

www.georisques.gouv.fr



Liberté • Égalité • Fraternité
RÉPUBLIQUE FRANÇAISE

PRÉFET DE L'ESSONNE

**DIRECTION DÉPARTEMENTALE
DES TERRITOIRES
Service Environnement
Bureau Prévention des Risques et des Nuisances**

**Arrêté préfectoral 2018-DDT-SE N° 311 du 3 août 2018
relatif à l'information des acquéreurs et des locataires de biens immobiliers sur les
risques naturels et technologiques majeurs
sur la commune de GRIGNY (Essonne)**

**LE PRÉFET DE L'ESSONNE
Chevalier de la Légion d'Honneur
Officier de l'Ordre National du Mérite**

VU le code général des collectivités territoriales ;

VU le code de l'environnement, notamment les articles L.125-5 et R.125-23 à R.125-27 relatifs à l'information des acquéreurs et des locataires de biens immobiliers sur les risques naturels et technologiques majeurs;

VU le décret du 27 avril 2018, portant nomination de Monsieur Jean-Benoît ALBERTINI, préfet hors classe, en qualité de préfet de l'Essonne ;

VU le décret du 12 octobre 2017 portant nomination de Monsieur Mathieu LEFEBVRE, administrateur civil hors-classe détaché en qualité de Sous-préfet hors-classe, Secrétaire Général de la préfecture de l'Essonne ;

VU l'arrêté préfectoral n°2018-PREF-DCPPAT-BAC-0080 du 22 mai 2018 portant délégation de signature à Monsieur Mathieu LEFEBVRE, Secrétaire Général de la préfecture de l'Essonne, Sous-préfet de l'arrondissement chef-lieu ;

VU l'arrêté préfectoral n° 2018-DDT-SE-N°265 du 13 juin 2018 portant à l'information des acquéreurs et des locataires de biens immobiliers sur les risques naturels prévisibles et technologiques majeurs dans le département de l'Essonne ;

VU l'arrêté n° 2018 PREF/DCPPAT/BUPPE/041 du 4 avril 2018 portant approbation du Plan de Prévention des Risques Technologiques (PPRT) autour du dépôt d'hydrocarbures de la Compagnie Industrielle Maritime (CIM) à Grigny et du dépôt de gaz liquéfiés de la société ANTARGAZ à Ris-Orangis ;

CONSIDÉRANT qu'il y a lieu de mettre à jour la liste des risques à prendre en compte sur le territoire de la commune de Draveil et les documents à consulter pour l'information des acquéreurs et des locataires de biens immobiliers sur les risques naturels et technologiques majeurs ;

Sur proposition de Monsieur le directeur départemental des territoires de l'Essonne :

ARRÊTE

Article 1

La commune de Grigny est exposée :

- aux risques naturels d'inondation par débordement de la Seine ;
- aux risques technologiques liés aux établissements de la Compagnie Industrielle Maritime (CIM) et de la société ANTARGAZ.

Le dossier communal d'information sur les risques naturels et technologiques est annexé au présent arrêté.

Article 2

Les documents de référence relatifs aux risques naturels et technologiques auxquels la commune est exposée sont :

- le Plan de Prévention des Risques d'inondation de la vallée de la Seine, approuvé le 20 octobre 2003 par arrêté préfectoral n°2003-PREF/DCL/375 ;
- le Plan de Prévention des Risques technologiques (PPRT) autour du dépôt d'hydrocarbures de la compagnie Industrielle Maritime (CIM) à Grigny et du dépôt de gaz liquéfiés de la société ANTARGAZ à Ris-Orangis approuvé le 4 avril 2018 par arrêté préfectoral n° 2018 PREF/DCPPAT/BUPPE/041.

Article 3

Les éléments nécessaires aux vendeurs et aux bailleurs pour l'état des risques naturels et technologiques, utile à l'information des acquéreurs et des locataires des biens immobiliers, sont consignés dans un dossier communal d'information qui comprend :

- une fiche synthétique précisant la nature ainsi que l'intensité des risques auxquels la commune est exposée et mentionne les documents de référence auxquels le vendeur ou bailleur peut se référer
- un document graphique déterminant les zones exposées aux risques d'inondation
- un document graphique déterminant les zones exposées aux risques technologiques

Article 4

Ces informations sont mises à jour conformément aux dispositions de l'article L.125-5 du code de l'environnement.

Article 5

Le présent arrêté est notifié au maire de la commune de Grigny et au président de la chambre départementale des notaires.

Le présent arrêté sera affiché en mairie de Grigny et publié au recueil des actes administratifs de l'État dans le département.

Le présent arrêté ainsi que ses modalités de consultation feront l'objet d'une mention dans le journal Le Parisien/édition de l'Essonne.

Le dossier est consultable sur le site Internet des services de l'État dans l'Essonne : <http://www.essonne.gouv.fr/Politiques-publiques/Environnement-risques-naturels-et-technologiques/Transactions-immobilières-et-installations-classees/Information-Acquéreurs-Locataires>

Article 6

L'arrêté préfectoral 2015-DDT-SE N° 330 en date du 31 août 2015 est abrogé.

Article 7

Monsieur le Secrétaire Général de la préfecture, le directeur de cabinet, le sous-préfet de l'arrondissement d'Évry, le directeur départemental des territoires et le maire de Grigny sont chargés, chacun en ce qui le concerne, de l'application du présent arrêté.

~~le Secrétaire Général~~

Mathieu LEFEBVRE

Commune de GRIGNY

Dossier d'informations sur les risques naturels et technologiques
pour l'application des I, II de l'article L125-5 du code de l'Environnement

1. Annexe à l'arrêté préfectoral

N° 2018-DDT-SE N° 311

du 03/08/2018

Situation de la commune au regard d'un ou plusieurs plans de prévention des risques naturels prévisibles (PPRn)

La commune est située dans le périmètre d'un PPRn Oui Non
Approuvé en date du 20 octobre 2003 Aléa Inondation par la Seine

Les documents de référence sont :

PPRi de la Seine consultation sur internet en mairie et en préfecture

2. Situation de la commune au regard d'un plan de prévention des risques technologiques (PPRT)

La commune est située dans le périmètre d'un PPRT Oui Non
Approuvé en date du 4 avril 2018 Aléa Thermique et Surpression

Les documents de référence sont :

PPRT de la société CIM et ANTARGAZ consultation sur internet en mairie et en préfecture

3. Situation de la commune au regard du zonage réglementaire pour la prise en compte de la sismicité

en application de l'article R.563-4 du code de l'environnement relatif à la prévention du risque sismique

La commune est située dans une zone de sismicité zone 5 zone 4 zone 3 zone 2 zone 1

4. Description succincte de l'intensité du risque

Aléa Inondation par la Seine	d'intensité	Faible <input checked="" type="checkbox"/>	Moyenne <input checked="" type="checkbox"/>	Forte <input checked="" type="checkbox"/>	Très forte <input checked="" type="checkbox"/>
Aléa technologique	d'intensité	Faible <input checked="" type="checkbox"/>	Moyenne <input checked="" type="checkbox"/>	Forte <input checked="" type="checkbox"/>	Très forte <input checked="" type="checkbox"/>
Observation					

Pièces jointes

5. Cartographie

extraits de documents ou de dossiers permettant la localisation des immeubles au regard des risques en cours

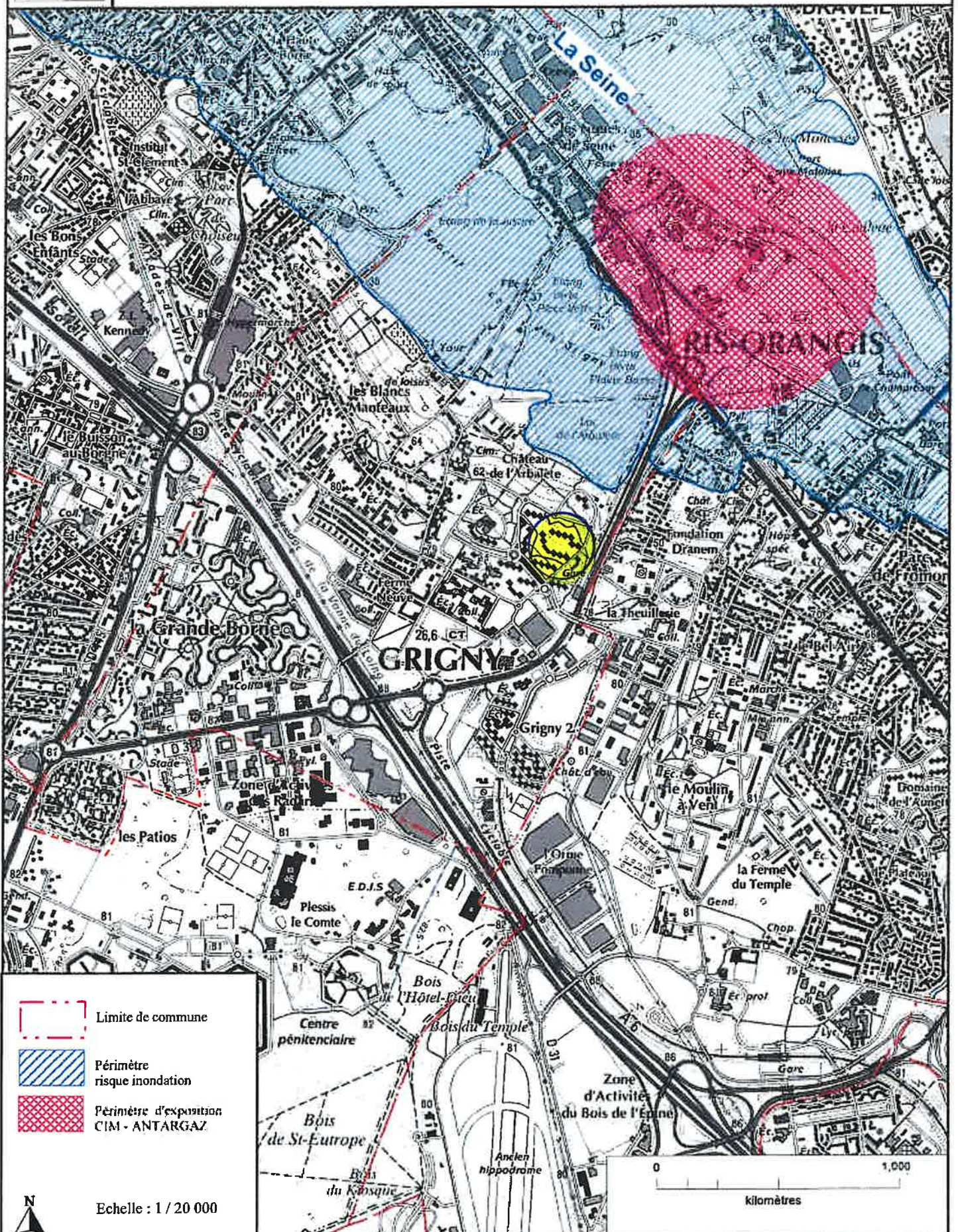
Document cartographique délimitant les zones exposées aux risques inondation de la Seine (format A4) 1/20 000

Document cartographique délimitant les zones exposées aux risques technologiques (format A4) 1/10 000



PREFET
DE L'ESSONNE

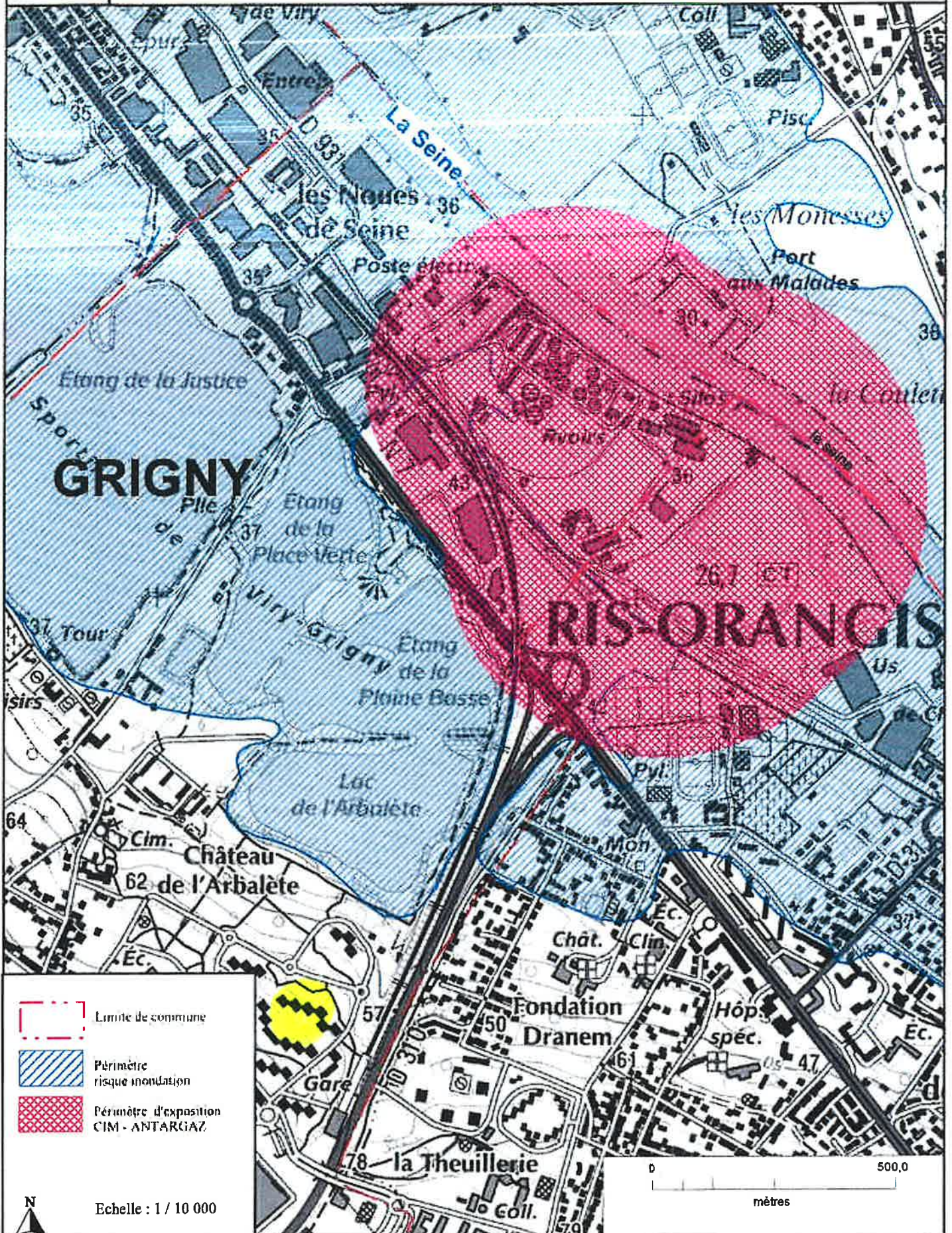
Carte relative à l'Information des Acquéreurs et des Locataires de biens immobiliers sur les risques naturels et technologiques majeurs Commune de Grigny





PRÉFET
DE L'ESSONNE

Carte relative à l'Information des Acquéreurs et des Locataires de biens immobiliers sur les risques naturels et technologiques majeurs Commune de Grigny



GÉORISQUES

Rapport de risques

Adresse recherchée :

10 Square Surcouf 91350
Grigny (parcelle 000-AL-
0116) (parcelle : 000-AL-
0116)



Ce rapport de risques est délivré à titre informatif.
Il a pour but de vous montrer une vision simplifiée des risques naturels et technologiques situés près de chez vous.

Vous pouvez consulter nos conditions d'utilisation sur :
georisques.gouv.fr/cgu

5 Risques naturels identifiés :



INONDATION

à mon adresse :

PAS DE RISQUE CONNU



sur ma commune :

EXISTANT



REMONTÉE DE NAPPE

à mon adresse :

PAS DE RISQUE CONNU



sur ma commune :

EXISTANT



SÉISME

à mon adresse :

FAIBLE



sur ma commune :

FAIBLE



RETRAIT GONFLEMENT DES
ARGILES

à mon adresse :

IMPORTANT



sur ma commune :

IMPORTANT



RADON

à mon adresse :

FAIBLE



sur ma commune :

FAIBLE

3 Risques technologiques identifiés :



INSTALLATIONS INDUSTRIELLES
CLASSÉES (ICPE)

à mon adresse :

CONCERNÉ



sur ma commune :

CONCERNÉ



CANALISATIONS DE TRANSPORT
DE MATIÈRES DANGEREUSES

à mon adresse :

CONCERNÉ



sur ma commune :

CONCERNÉ



POLLUTION DES SOLS

à mon adresse :

CONCERNÉ



sur ma commune :

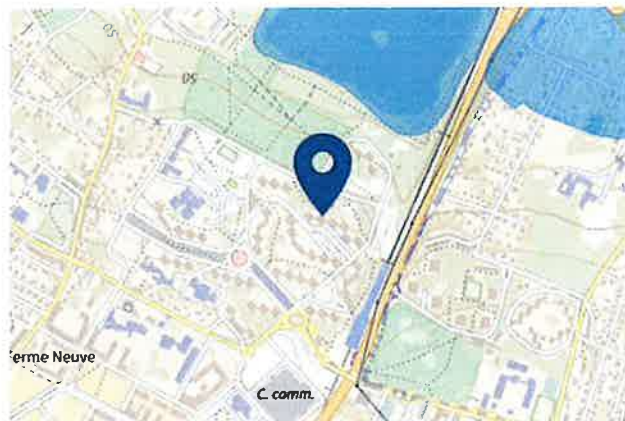
CONCERNÉ

Risque d'inondation près de chez moi

Risque à mon adresse **PAS DE RISQUE CONNU**

Risque sur la commune **EXISTANT**

L'inondation est une submersion, rapide ou lente, d'une zone habituellement hors de l'eau.



Zone à risque entraînant une servitude d'utilité publique

Informations détaillées :

AZI : La Seine

L'atlas des zones inondables (AZI) vise à faciliter la connaissance des risques d'inondations par les collectivités territoriales, les services de l'État et le public.

PAPI : PAPI Seine et Marne Francilienne

Votre commune bénéficie d'un programme d'actions de prévention des inondations (PAPI) dont l'identifiant est 95DR1EE_IF20190001.

Il couvre les aléas et sous aléas :

Inondation

Par une crue à débordement lent de cours d'eau

Ce programme vise à réduire les conséquences des inondations sur les personnes et les biens. Un PAPI peut ouvrir droit à des subventions au profit des habitants et les petites entreprises, pour les aides à réaliser des travaux de réduction de la vulnérabilité de leur habitation ou de leur bâtiment.

DDRM : DDRM91

Dans son Dossier Départemental des Risques Majeurs (DDRM), la préfecture a classé votre commune à risque pour les aléas et sous aléas :

Inondation

6 inondations classées en catastrophe naturelle dans ma commune :

Une CATNAT est une Catastrophe Naturelle, liée à un phénomène ou conjonction de phénomènes dont les effets sont particulièrement dommageables. Lorsqu'une catastrophe naturelle frappe un territoire, on dit que "le territoire est en état de catastrophe naturelle".

Risque d'inondation près de chez moi

Code NOR	Libellé	Début le	Sur le journal officiel du
INTE1835008A	Inondations et/ou Coulées de Boue	10/06/2018	30/01/2019
INTE1616446A	Inondations et/ou Coulées de Boue	28/05/2016	16/06/2016
INTE9900627A	Inondations et/ou Coulées de Boue	25/12/1999	30/12/1999
INTE9700555A	Inondations et/ou Coulées de Boue	07/08/1997	30/12/1997
ECOA8800084A	Inondations et/ou Coulées de Boue	23/07/1988	03/11/1988
NOR19831115	Inondations et/ou Coulées de Boue	16/08/1983	18/11/1983


Risque de remontées de nappe près de chez moi

Risque à mon adresse **PAS DE RISQUE CONNU**

Risque sur la commune **EXISTANT**

Une inondation par remontée de nappe se produit lorsque la nappe phréatique (le réservoir d'eau souterrain) sature le sol et remonte à la surface, souvent après des pluies prolongées ou des crues.

Les remontées de nappes peuvent provoquer l'inondation de caves et engendrer l'endommagement du bâti, notamment du fait d'infiltrations dans les murs. A long terme, des infiltrations dans les murs peuvent désagréger les mortiers. Il faut être très prudent lors des opérations de pompage lorsque des caves ont été inondées afin de ne pas fragiliser les murs à cause d'une différence de pression exercée par l'eau.



Zones potentiellement sujettes aux débordements de nappe fiabilité FORTE	Zones potentiellement sujettes aux inondations de cave fiabilité FORTE	Pas de débordement de nappe ni d'inondations de cave fiabilité FORTE
Zones potentiellement sujettes aux débordements de nappe fiabilité MOYENNE	Zones potentiellement sujettes aux inondations de cave fiabilité MOYENNE	Pas de débordement de nappe ni d'inondations de cave fiabilité MOYENNE
Zones potentiellement sujettes aux débordements de nappe fiabilité FAIBLE	Zones potentiellement sujettes aux inondations de cave fiabilité FAIBLE	Pas de débordement de nappe ni d'inondations de cave fiabilité FAIBLE
Zones potentiellement sujettes aux débordements de nappe fiabilité INCONNUE	Zones potentiellement sujettes aux inondations de cave fiabilité INCONNUE	Pas de débordement de nappe ni d'inondations de cave fiabilité INCONNUE

Informations détaillées :

REMONTÉE DE NAPPES :

- Votre niveau d'exposition aux remontées de nappes est : Pas de débordement de nappe ni d'inondation de cave.
- L'indication de fiabilité associé à votre zone est : MOYENNE

PAPI : PAPI Seine et Marne Francilienne

Votre commune bénéficie d'un programme d'actions de prévention des inondations (PAPI) dont l'identifiant est 95DRIEE_IF20190001.

Il couvre les aléas et sous aléas :

Inondation

Par une crue à débordement lent de cours d'eau

Ce programme vise à réduire les conséquences des inondations sur les personnes et les biens. Un PAPI peut ouvrir droit à des subventions au profit des habitants et les petites entreprises, pour les aides à réaliser des travaux de réduction de la vulnérabilité de leur habitation ou de leur bâtiment.

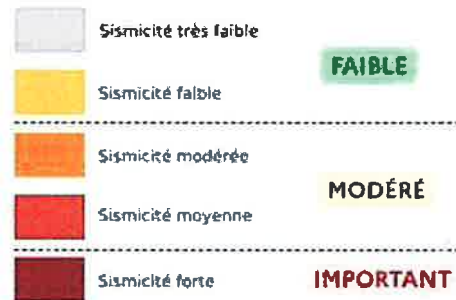

Risque de séisme près de chez moi

Risque à mon adresse **FAIBLE**

Risque sur la commune **FAIBLE**

Les tremblements de terre naissent généralement dans les profondeurs de l'écorce terrestre et causent des secousses plus ou moins violentes à la surface du sol. Généralement engendrés par la reprise d'un mouvement tectonique le long d'une faille, ils peuvent avoir pour conséquence d'autres phénomènes : mouvements de terrain, raz de marée, liquéfaction des sols (perte de portance), effet hydrologique.

Certains sites, en fonction de leur relief et de la nature du sol, peuvent amplifier les mouvements créés par le séisme. On parle alors d'effet de site. On caractérise un séisme par sa magnitude (énergie libérée) et son intensité (effets observés ou ressentis par l'homme, ampleurs des dégâts aux constructions).



Informations détaillées :

SÉISME : Échelle réglementaire et obligations associées

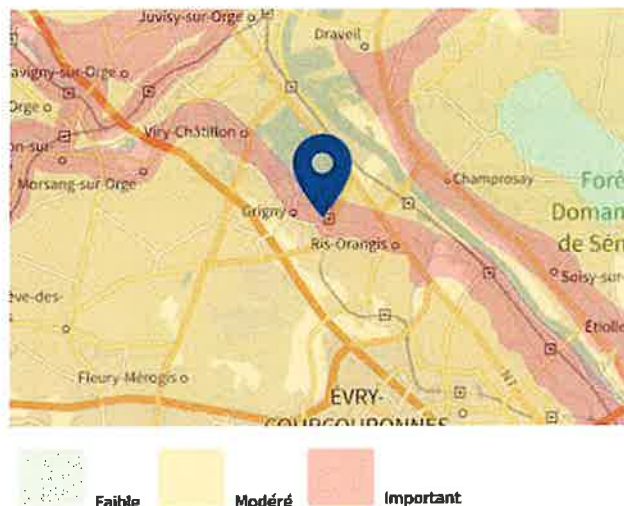
Sur l'échelle réglementaire, à votre adresse, le risque sismique est de 1/5.
Pour votre sécurité, à partir d'un risque de niveau 2, des obligations en cas de travaux ou de construction sont liées à prévenir votre risque sismique. Vous pouvez les consulter sur cette fiche.

Risque de retrait gonflement des argiles près de chez moi

Risque à mon adresse **IMPORTANT**

Risque sur la commune **IMPORTANT**

Les sols qui contiennent de l'argile gonflent en présence d'eau (saison des pluies) et se tassent en saison sèche. Ces mouvements de gonflement et de rétraction du sol peuvent endommager les bâtiments (fissuration). Les maisons individuelles qui n'ont pas été conçues pour résister aux mouvements des sols argileux peuvent être significativement endommagées. C'est pourquoi le phénomène de retrait et de gonflement des argiles est considéré comme un risque naturel. Le changement climatique, avec l'aggravation des périodes de sécheresse, augmente ce risque.



Informations détaillées :



RGa : Échelle réglementaire et obligations associées

Sur l'échelle réglementaire, à votre adresse, le risque de gonflement des argiles est de **3/3**. Pour votre sécurité, des obligations en cas de travaux ou de construction sont liées à prévenir le risque.

3 sécheresses classées en catastrophe naturelle dans ma commune :

Une CATNAT est une Catastrophe Naturelle, liée à un phénomène ou conjonction de phénomènes dont les effets sont particulièrement dommageables. Lorsqu'une catastrophe naturelle frappe un territoire, on dit que "le territoire est en état de catastrophe naturelle".

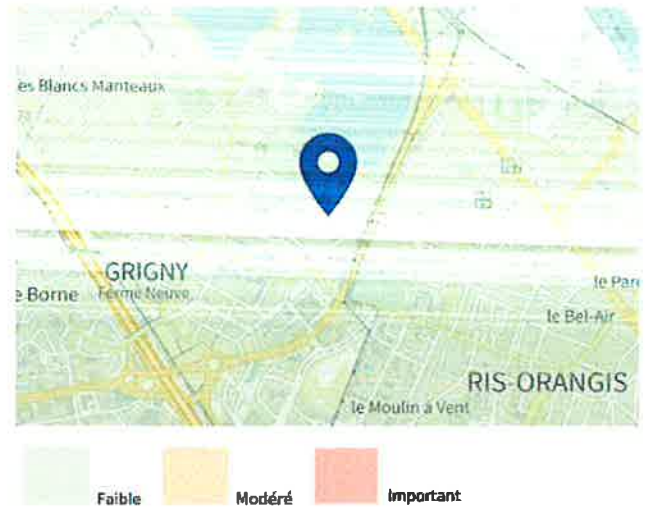
Code NOR	Libellé	Début le	Sur le Journal officiel du
INTE0400918A	Sécheresse	01/07/2003	01/02/2005
INTE9800288A	Sécheresse	01/04/1993	29/07/1998
INTE9400220A	Sécheresse	01/06/1989	10/06/1994

Risque radon près de chez moi

 Risque à mon adresse **FAIBLE**

 Risque sur la commune **FAIBLE**

Le radon est un gaz radioactif naturel. Il est présent dans le sol, l'air et l'eau. Il présente principalement un risque sanitaire pour l'homme lorsqu'il s'accumule dans les bâtiments.



Informations détaillées :

RADON : Potentiel radon faible : recommandations et obligations

Sur l'échelle réglementaire dans votre commune, le potentiel radon est de **1/3**.
Pour votre sécurité, lorsque le potentiel radon est élevé (niveau 3), il existe des recommandations et une obligation d'informer les acquéreurs ou locataires. Vous pouvez les consulter sur cette fiche.

Risque lié aux installations industrielles classées (ICPE) près de chez moi

 **Risque à mon adresse** **CONCERNÉ**

 **Risque sur la commune** **CONCERNÉ**

Les installations classées pour la protection de l'environnement (ICPE) sont les exploitations industrielles ou agricoles susceptibles de créer des risques ou de provoquer des pollutions ou nuisances, notamment pour la sécurité et la santé des riverains.

Les établissements Seveso stockent ou manipulent des quantités importantes de substances et mélanges dangereux.

Les établissements Seveso seuil haut stockent plus de substances et mélanges dangereux que les établissements Seveso seuil bas.

Les établissements relevant des rubriques 4XXX sont des établissements qui stockent ou manipulent des substances et mélanges dangereux et sont autorisés ou enregistrés pour cette activité.



Informations détaillées :



DDRM : DDRM91

Dans son Dossier Départemental des Risques Majeurs (DDRM), la préfecture a classé votre commune à risque pour les aléas et sous aléas :

- Risque industriel
- Effet thermique
- Effet de surpression

1 entreprise(s) SEVESO seuil haut à moins de 1.5km

Nom de l'établissement	Statut SEVESO
COMPAGNIE INDUSTRIELLE MARITIME	Seveso seuil haut

1 entreprise(s) SEVESO seuil bas à moins de 1.5km

Nom de l'établissement	Statut SEVESO
ANTARGAZ	Seveso seuil bas

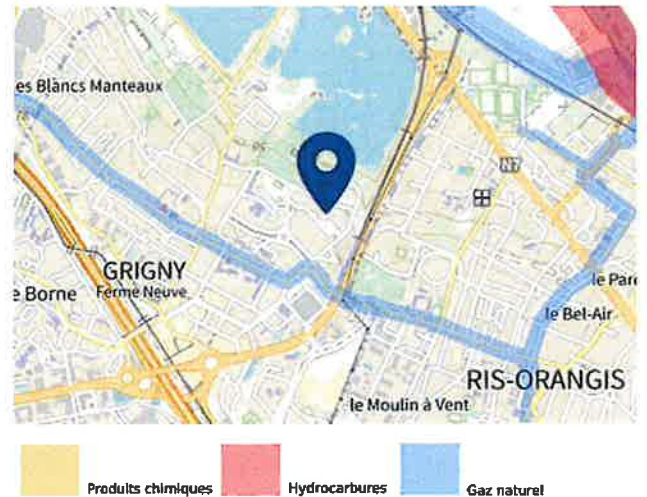
Risque lié aux installations industrielles classées (ICPE) près de chez moi

Canalisations de transport de matières dangereuses près de chez moi

 Risque à mon adresse **CONCERNÉ**

 Risque sur la commune **CONCERNÉ**

Les canalisations sont fixes et protégées. En général, elles sont enterrées à au moins 80 cm de profondeur. Les canalisations sont utilisées pour le transport sur grandes distances du gaz naturel (gazoducs), des hydrocarbures liquides ou liquéfiés (oléoducs, pipelines), de certains produits chimiques (éthylène, propylène) et de la saumure (saumoduc).

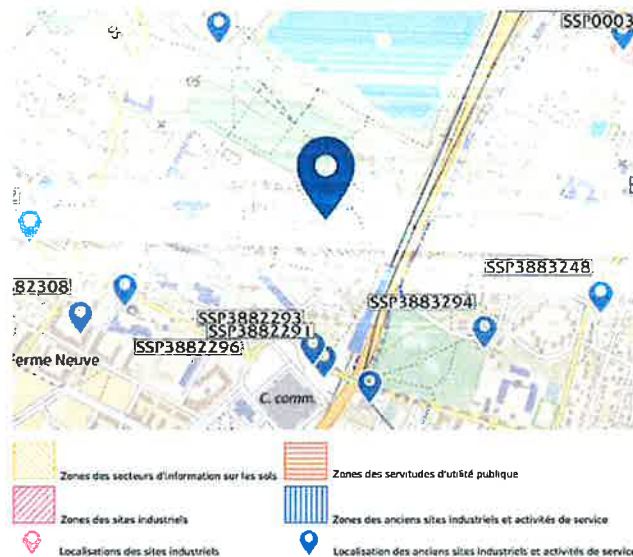


Risque de pollution des sols près de chez moi

 Risque à mon adresse **CONCERNÉ**

 Risque sur la commune **CONCERNÉ**

Un site pollué est un site qui, du fait d'anciens dépôts de déchets ou d'infiltration de substances polluantes, présente une pollution susceptible de provoquer une nuisance ou un risque pérenne pour les personnes ou l'environnement.



Informations détaillées :

Les tableaux ci-dessous répertorient les sites pollués ou potentiellement pollués ainsi que les anciens sites industriels ou activités de service (base de données CASIAS) sur votre commune. Cliquer sur les liens de la colonne identifiant pour accéder à la fiche

6 anciens sites industriels ou activités de service à moins de 500m

Identifiant	Nom établissement	Etat	Activité principale
SSP3883294	Compagnie de chauffage	Indéterminé	
SSP3882309	Compagnie de chauffage	En arrêt	
SSP3882298	Compagnie de chauffage	Indéterminé	
SSP3882296	Pressing	Indéterminé	
SSP3882293	Station service	Indéterminé	
SSP3882291	Station service, garage	En arrêt	



**QUE FAIRE
EN CAS D'...**

Premier risque naturel en France, les inondations concernent une très grande majorité des territoires français.

INONDATION ?

Avant une inondation

- **RENSEIGNEZ-VOUS** auprès de la **mairie** sur le type d'inondation qui vous concerne et les mesures de protection (lieux d'hébergement en cas d'évacuation, etc.)
- **FAITES RÉALISER** un diagnostic de vulnérabilité de votre maison
- **PRÉPAREZ** votre kit d'urgence **72 heures** avec les objets et articles essentiels
- **PRÉVOYEZ** les dispositifs de protection à installer : sacs de sable, barrières amovibles (batardeaux) et le matériel pour surélever les meubles
- **AMÉNAGEZ** une zone refuge à l'étage, avec une ouverture permettant l'évacuation **OU IDENTIFIEZ** un lieu à proximité pour vous réfugier

Quand une inondation est annoncée et que l'eau monte

- **ÉLOIGNEZ-VOUS** des cours d'eau, des berges et des ponts
- **REPORTEZ** tous vos déplacements, que ce soit à pied ou en voiture
- **N'ALLEZ PAS CHERCHER** vos enfants à l'école ou à la crèche : ils y sont en sécurité
- **INFORMEZ-VOUS** sur les sites Météo-France et Vigicrues
- **INSTALLEZ** les dispositifs de protection, sans vous mettre en danger, et placez en hauteur les produits polluants
- **COUPEZ**, si possible, les réseaux de gaz, d'électricité et de chauffage
- **RÉFUGIEZ-VOUS** dans un bâtiment, en hauteur ou à l'étage, avec le kit d'urgence 72 heures
- **NE DESCENDEZ PAS** dans les sous-sols ou les parkings souterrains

Pendant toute la durée de l'inondation



NE PRENEZ PAS VOTRE VOITURE, 30 cm d'eau suffisent à emporter une voiture



ÉVITEZ DE TÉLÉPHONER afin de laisser les réseaux disponibles pour les secours



RESTEZ À L'ABRI, n'évacuez votre domicile que sur ordre des autorités



RESTEZ À L'ÉCOUTE des consignes des autorités

POUR EN SAVOIR PLUS : georisques.gouv.fr



**QUE FAIRE
EN CAS DE...**

Le séisme est le risque naturel majeur potentiellement le plus meurtrier, tant par ses effets directs (chutes d'objets et effondrement de bâtiments) qu'indirects (mouvements de terrain, tsunami, etc.).

SÉISME ?

Avant les secousses, préparez-vous

- **REPÉREZ les endroits où vous protéger :** loin des fenêtres, sous un meuble solide
- **FIXEZ les appareils et meubles lourds** pour éviter qu'ils ne soient projetés ou renversés
- **PRÉPAREZ VOTRE KIT D'URGENCE 72H** avec les objets et articles essentiels
- **FAITES RÉALISER UN DIAGNOSTIC de vulnérabilité** de votre bâtiment



Pendant les secousses

- **ABRITEZ-VOUS PRÈS D'UN MUR**, d'une structure porteuse ou sous des meubles solides
- **ELOIGNEZ-VOUS DES FENÊTRES** pour éviter les bris de verre
- Si vous êtes en rez-de-chaussée ou à proximité d'une sortie, **ÉLOIGNEZ-VOUS DU BÂTIMENT**
- **NE RESTEZ PAS PRÈS DES LIGNES ÉLECTRIQUES** ou d'ouvrages qui pourraient s'effondrer (ponts, corniches, ...)
- **EN VOITURE, NE SORTEZ PAS** et arrêtez-vous à distance des bâtiments
- **RESTEZ ATTENTIF :** après une première secousse, il peut y avoir des répliques



Après les secousses



SORTEZ DU BÂTIMENT, évacuez par les escaliers et éloignez-vous de ce qui pourrait s'effondrer



ELOIGNEZ-VOUS DES CÔTES et rejoignez les hauteurs : un séisme peut provoquer un tsunami



ÉVITEZ DE TÉLÉPHONER afin de laisser les réseaux disponibles pour les secours



RESTEZ À L'ÉCOUTE des consignes des autorités

POUR EN SAVOIR PLUS : georisques.gouv.fr



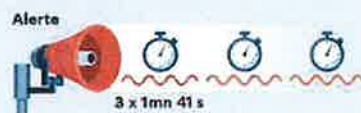
QUE FAIRE EN CAS D'...

Un accident industriel peut exposer la population et l'environnement à des effets thermiques, toxiques ou de surpression, jusqu'à plusieurs dizaines de kilomètres du lieu de l'accident.

ACCIDENT INDUSTRIEL ?

Si vous vivez dans une zone à risques industriels majeurs

- **DEMANDEZ À VOTRE MAIRIE** les brochures d'information éditées par l'industriel en lien avec la préfecture : elles informent sur les signaux d'alerte et indiquent la conduite à tenir
- **IDENTIFIEZ LE SIGNAL NATIONAL D'ALERTE** pour le reconnaître en cas d'événement
- **PRÉPAREZ VOTRE KIT D'URGENCE 72h** et munissez-vous de gros scotch



En cas d'accident industriel, dès que vous entendez le signal sonore d'alerte

- **METTEZ-VOUS À L'ABRI** dans un bâtiment en dur, fermez portes et fenêtres
- **ÉLOIGNEZ-VOUS DES FENÊTRES** afin de vous protéger des éclats de verre éventuels
- **CALFEUTREZ AVEC LE GROS SCOTCH LES OUVERTURES ET LES AÉRATIONS**, arrêtez la ventilation et la climatisation
- **EN CAS DE GÊNE RESPIRATOIRE** respirez à travers un linge humide
- **SI VOUS ÊTES DANS VOTRE VÉHICULE**, gagnez un bâtiment le plus rapidement possible
- **N'ALLEZ PAS CHERCHER VOS ENFANTS**, ils sont pris en charge par les équipes pédagogiques ou les secours



Jusqu'à la fin de l'alerte



RESTEZ À L'ÉCOUTE
des consignes des autorités



ÉVITEZ DE TÉLÉPHONER
afin de laisser les réseaux disponibles pour les secours



RESTEZ À L'ABRI,
n'évacuez votre domicile que sur ordre des autorités



NE FUMEZ PAS,
évittez toute flamme ou étincelle

POUR EN SAVOIR PLUS : georisques.gouv.fr



**RÉPUBLIQUE
FRANÇAISE**

*Liberté
Égalité
Fraternité*



Ce QR Code peut servir à vérifier
l'authenticité des données contenues
dans ce document.

ÉTAT DES RISQUES POUR L'INFORMATION DES ACQUÉREURS ET DES LOCATAIRES

Établi le 9 juin 2025

La loi du 30 juillet 2003 a institué une obligation d'information des acquéreurs et locataires (IAL) : le propriétaire d'un bien immobilier (bâti ou non bâti) est tenu d'informer l'acquéreur ou le locataire du bien sur certains risques majeurs auquel ce bien est exposé, au moyen d'un état des risques, ceci afin de bien les informer et de faciliter la mise en œuvre des mesures de protection éventuelles .

L'état des risques est obligatoire à la première visite.

Attention! Le non respect de ces obligations peut entraîner une annulation du contrat ou une réfaction du prix.

Ce document est un état des risques pré-rempli mis à disposition par l'État depuis www.georisques.gouv.fr. Il répond au modèle arrêté par le ministre chargé de la prévention des risques prévu par l'article R. 125-26 du code de l'environnement.

Il appartient au propriétaire du bien de vérifier l'exactitude de ces informations autant que de besoin et, le cas échéant, de les compléter à partir de celles disponibles sur le site internet de la préfecture ou de celles dont ils disposent, notamment les sinistres que le bien a subis.

En complément, il aborde en annexe d'autres risques référencés auxquels la parcelle est exposée.

Cet état des risques réglementés pour l'information des acquéreurs et des locataires (ERRIAL) est établi pour les parcelles mentionnées ci-dessous.

PARCELLE(S)

91350 GRIGNY

Code parcelle :
000-AL-116



Parcelle(s) : 000-AL-116, 91350 GRIGNY

1 / 6 pages

INFORMATIONS À PRÉCISER PAR LE VENDEUR / BAILLEUR

INFORMATION RELATIVE AUX SINISTRES INDEMNISÉS PAR L'ASSURANCE À LA SUITE D'UNE CATASTROPHE NATURELLE, MINIÈRE OU TECHNOLOGIQUE

Le bien a-t-il fait l'objet d'indemnisation par une assurance suite à des dégâts liés à une catastrophe ? Oui Non

Vous trouverez la liste des arrêtés de catastrophes naturelles pris sur la commune en annexe 2 ci-après (s'il y en a eu).

Les parties signataires à l'acte certifient avoir pris connaissance des informations restituées dans ce document et certifient avoir été en mesure de les corriger et le cas échéant de les compléter à partir des informations disponibles sur le site internet de la Préfecture ou d'informations concernant le bien, notamment les sinistres que le bien a subis.

SIGNATURES

Vendeur / Bailleur



Date et lieu

Acheteur / Locataire

ANNEXE 1 : A L'ADRESSE SAISIE, LES RISQUES SUIVANTS EXISTENT MAIS NE FONT PAS L'OBJET D'UNE OBLIGATION D'INFORMATION AU TITRE DE L'IAL



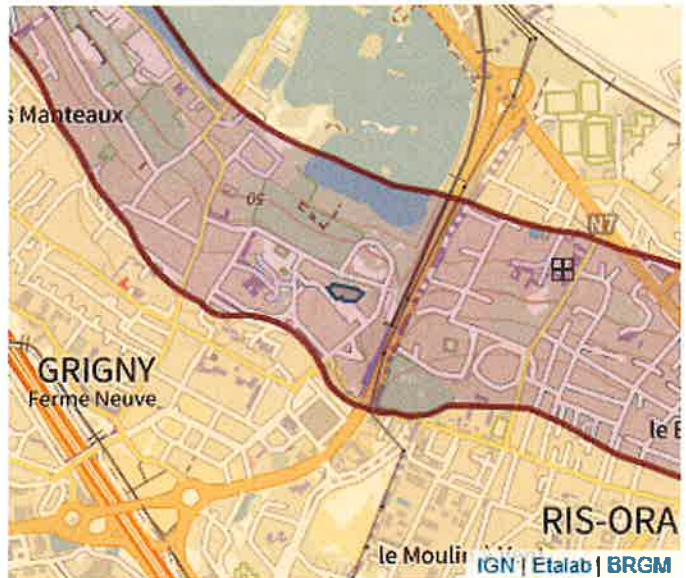
ARGILE : 3/3

-  1 : Exposition faible
-  2 : Exposition moyenne
-  3 : Exposition forte

Les sols argileux évoluent en fonction de leur teneur en eau. De fortes variations d'eau (sécheresse ou d'apport massif d'eau) peuvent donc fragiliser progressivement les constructions (notamment les maisons individuelles aux fondations superficielles) suite à des gonflements et des tassements du sol, et entraîner des dégâts pouvant être importants. Le zonage argile identifie les zones exposées à ce phénomène de retrait-gonflement selon leur degré d'exposition.

Exposition forte : La probabilité de survenue d'un sinistre est élevée et l'intensité des phénomènes attendus est forte. Les constructions, notamment les maisons individuelles, doivent être réalisées en suivant des prescriptions constructives ad hoc. Pour plus de détails :

<https://www.cohesion-territoires.gouv.fr/sols-argileux-secheresse-et-construction#e3>

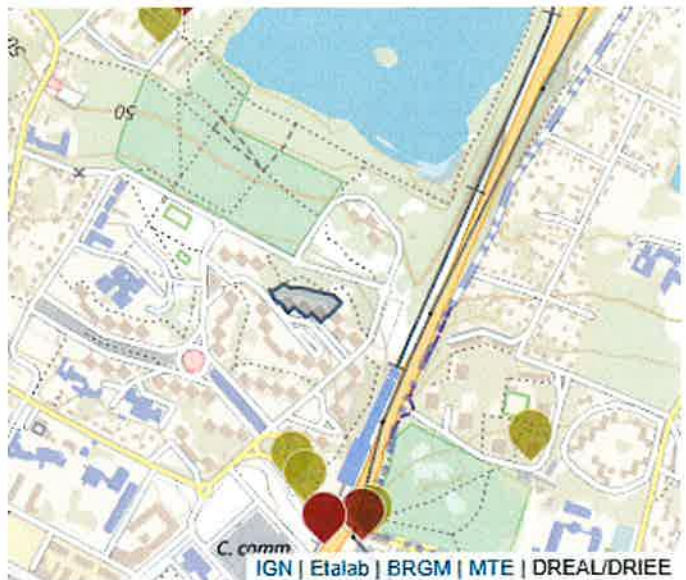


POLLUTION DES SOLS (500 m)

Les pollutions des sols peuvent présenter un risque sanitaire lors des changements d'usage des sols (travaux, aménagements, changement d'affectation des terrains) si elles ne sont pas prises en compte dans le cadre du projet.

Dans un rayon de 500 m autour de votre parcelle, sont identifiés :

- 9 site(s) référencé(s) dans l'inventaire des installations classées pour la protection de l'environnement (ICPE)
- 5 site(s) potentiellement pollué(s), référencé(s) dans l'inventaire des sites ayant accueilli par le passé une activité qui a pu générer une pollution des sols (CASIAS).





CANALISATIONS TRANSPORT DE MATIÈRES DANGEREUSES

Une canalisation de matières dangereuses (gaz naturel, produits pétroliers ou chimiques) est située dans un rayon de 500 m autour de votre parcelle. La carte représente les implantations présentes autour de votre localisation. Il convient de rechercher une information plus précise en se rendant en mairie.



ANNEXE 2 : LISTE DES ARRÊTÉS CAT-NAT PRIS SUR LA COMMUNE

Cette liste est utile notamment pour renseigner la question de l'état des risques relative aux sinistres indemnisés par l'assurance à la suite d'une catastrophe naturelle.

Nombre d'arrêtés de catastrophes naturelles (CAT-NAT) : 11

Source : CCR

Inondations et/ou Coulées de Boue : 6

Code national CATNAT	Début le	Fin le	Arrêté du	Sur le JO du
ECOA8800084A	23/07/1988	23/07/1988	19/10/1988	03/11/1988
INTE1616446A	28/05/2016	05/06/2016	15/06/2016	16/06/2016
INTE1835008A	10/06/2018	10/06/2018	24/12/2018	30/01/2019
INTE9700555A	07/08/1997	07/08/1997	17/12/1997	30/12/1997
INTE9900627A	25/12/1999	29/12/1999	29/12/1999	30/12/1999
NOR19831115	16/08/1983	16/08/1983	15/11/1983	18/11/1983

Sécheresse : 3

Code national CATNAT	Début le	Fin le	Arrêté du	Sur le JO du
INTE0400918A	01/07/2003	30/09/2003	11/01/2005	01/02/2005
INTE9400220A	01/06/1989	31/03/1993	27/05/1994	10/06/1994
INTE9800288A	01/04/1993	31/01/1998	15/07/1998	29/07/1998

Mouvement de Terrain : 2

Code national CATNAT	Début le	Fin le	Arrêté du	Sur le JO du
INTE9900627A	25/12/1999	29/12/1999	29/12/1999	30/12/1999
NOR19831115	16/08/1983	16/08/1983	15/11/1983	18/11/1983

ANNEXE 3 : SITUATION DU RISQUE DE POLLUTION DES SOLS DANS UN RAYON DE 500 M AUTOUR DE VOTRE BIEN

Base des installations classées soumises à autorisation ou à enregistrement

Nom du site	Fiche détaillée
CERAPRO (silo de 1991)	https://www.georisques.gouv.fr/risques/installations/donnees/details/0006504279
SIPENR SEER Grigny-Viry	https://www.georisques.gouv.fr/risques/installations/donnees/details/0006504288
TOTALGAZ GRIGNY	https://www.georisques.gouv.fr/risques/installations/donnees/details/0006504291
MG VIANDES	https://www.georisques.gouv.fr/risques/installations/donnees/details/0006512466
SACA (Sté d'Application de chrome)	https://www.georisques.gouv.fr/risques/installations/donnees/details/0006513247
ETAIR ILE DE FRANCE	https://www.georisques.gouv.fr/risques/installations/donnees/details/0006520546
HDAS auto depollution	https://www.georisques.gouv.fr/risques/installations/donnees/details/0006522119
VIANA	https://www.georisques.gouv.fr/risques/installations/donnees/details/0006523349
MG VIANDES (SARL)	https://www.georisques.gouv.fr/risques/installations/donnees/details/0059100081

Inventaire CASIAS des anciens sites industriels et activités de services

Nom du site	Fiche détaillée
Compagnie de chauffage	https://fiches-risques.brgm.fr/georisques/casias/SSP3882298
Station service, garage	https://fiches-risques.brgm.fr/georisques/casias/SSP3882291
Compagnie de chauffage	https://fiches-risques.brgm.fr/georisques/casias/SSP3883294
Station service	https://fiches-risques.brgm.fr/georisques/casias/SSP3882293
Compagnie de chauffage	https://fiches-risques.brgm.fr/georisques/casias/SSP3882309

Direction générale des finances publiques

Cellule d'assistance technique du SPDC

du lundi au vendredi

de 8h00 à 18h00

Courriel : esi.orleans.adspdc@dgfip.finances.gouv.fr

N° de dossier :

Extrait cadastral modèle 1

conforme à la documentation cadastrale à la date du : 06/05/2025
validité six mois à partir de cette date.

Extrait confectionné par : GEOMETRES EXPERTS FONCIERS ASSOCIES (GEFA)

SF2518301376

DESIGNATION DES PROPRIETES										
Département : 091				Commune : 286			GRIGNY			
Section	N° plan	PDL	N° du lot	Quote-part Adresse	Contenance cadastrale	Renvoi	Désignation nouvelle			
							N° de DA	Section	N° plan	Contenance
AL	0116			8 SQ SURCOUF	0ha38a67ca					
AL	0116	001	272	832/5000000						

OBSERVATIONS DU SERVICE DE LA PUBLICITE FONCIERE

Décrets modifiés du 4 janvier 1955 art. 7 et 40 et du 14 octobre 1955 art. 21 et 30



COMMUNE DE GRIGNY

PLAN DE SITUATION

D'une propriété appartenant à
Sise **12, Square Surcouf**
Cadastre : **Section AL n° 116 (lot n° 272)**

Echelle : 1/5 000



Dossier n ° : 90022-48994